




富野北アルプス縦走ガイドマップ


Guide Map of Tomino-kita-Alps including Takasawa-Kannon Temple Trail

樋ヶ洞


A 白山 ▲2702m
Mt.Hakusan
70km 先 富士山・立山と並ぶ日本3名山



B 金華山 ▲329m
Mt.Kinkazan
20km 先 山頂の岐阜城・左下に駅前ビル



C 本城山 ▲423m
Mt.Honjouzan
富野のシンボル、遠く伊勢湾が望める



D 名駅前ビル群
Buildings at Nagoya st. area
42km 先 やや左に東山スカイタワー



見坂峠
・240



大仏
▲435



古道分岐点

展望台



高沢山
▲354



本城山
423



この地図の QR コード
QR code for this map



藤谷転作技術
促進センター
・130



八神集落センター
BUS



125

八神上

藤谷

0 200 500m



• 240m
E 見坂峠 古道入口
Misaka Pass

高澤観音まで約2km・宗祇の歌碑あり




F 展望台・360m
Observation Platform

武儀伝説ロマンウォークの会が設置



G 乗鞍岳 ▲3026m
Mt.Norikuradake

80km先・左奥には岐阜県最高峰の笠ヶ岳



H 御岳山 ▲3067m
Mt.Ontakesan

60km先・水蒸気の噴煙が活火山を象徴

